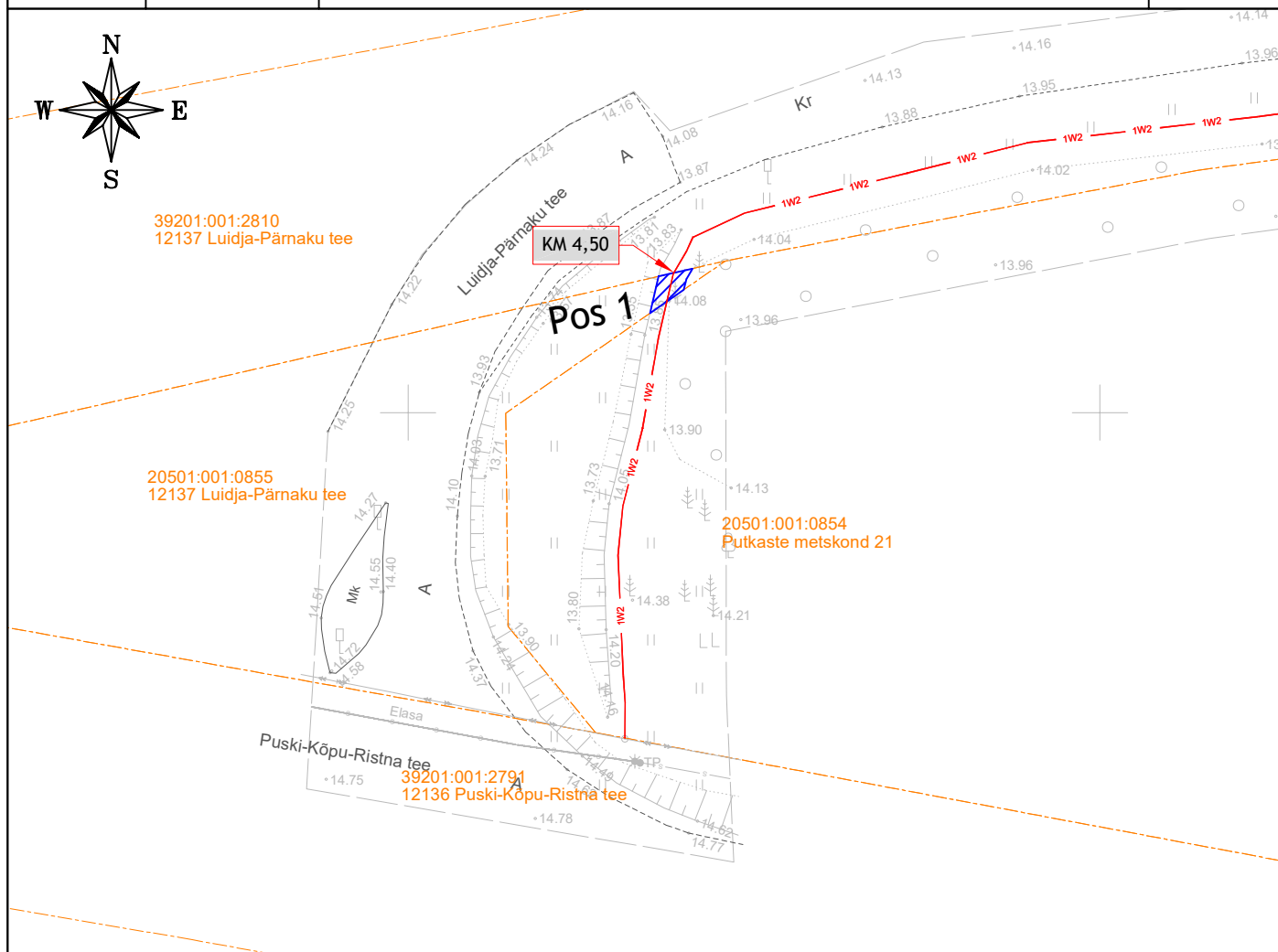





Isikliku kasutusõiguse seadmise plaan

IKÕ ala Pos nr (plaanil)	Kinnistu registriosa nr	Katastriüksuse tunnus, nimi ja sihtotstarve	IKÕ ala pindala m²
Pos 1	17185450	20501:001:0855; 12137 Luidja-Pärnaku tee; transpordimaa	4m²



	IKÕ seadmise ala
	Kinnistute piirid
	Projekteeritud keskpinge maakaabel

Projekti nimetus / asukoht
Kõpu kordon, Mägipe küla, Hiiumaa vald, Hiiumaa maakond - 630 A liitumine
kindlaksmääratud piirkonnas madalpingel

Töö nr
LC4212-3

Koostaja: Rasmus Valli
Keskkonnaprojekt OÜ

Mõõtkava
1:500

Leht / formaat
A4

Kuupäev	31.03.2026
---------	------------